

ITINERARI DEL LLUÇANÈS

El Lluçanès és un territori ubicat entre el prepirineu i la depressió central catalana, format per serres i serrats que configuren unes terres retallades on rius i rieres són responsables en part del relleu de la zona. Un territori que s'identifica per les seves magnífiques panoràmiques, un entramat de camins ramaders, la quietud dels pobles, els mites i llegendes i un fons arquitectònic, sobretot romànic, amplíssim.

Per iniciar l'itinerari que ens portarà a visitar alguns dels llocs més emblemàtics de les terres del Lluçanès, cal arribar en primer lloc fins a Oristà. S'hi arriba per la C-25, Eix Transversal i concretament és la sortida 164.

Oristà és parada imprescindible del Lluçanès, amb un terme extens, que inclou el nucli de la Torre i el castell de Tornamira.

Però, sobretot, val la pena per la seva cripta, una autèntica joia preromànica que data entre els segles X i XII, situada sota l'església de Sant Andreu d'Oristà, d'estil barroc neoclassicista. És un espai de petites dimensions format per tres naus austeres i senzilles alhora, sis columnes unides per arcs de mig punt i un petit altar.

Molt a prop trobem el Museu de Terrissa Catalana, que aplega unes 4000 peces de terrissa catalana i ceràmica de tots els temps.

Informació: Parròquia de Sant Andreu d'Oristà 938 128 030.

Seguim l'itinerari pel Lluçanès per la B-433, direcció Prats de Lluçanès, creuarem la Torre d'Oristà i continuarem per la mateixa carretera fins empalmar amb la B-432. A continuació anirem per la C-154 cap a Lluçà i, finalment la BV-4341 ens portarà fins la segona parada de la ruta.


A Lluçà visitarem el conjunt arquitectònic, format pel castell de Lluçà i per la joia que té al costat: l'església romànica rodona de Sant Vicenç, una de les poques que hi ha senceres a Catalunya. A més, als peus de la muntanya del castell, s'aixeca l'església de Santa Maria de Lluçà, construïda en part al segle XII, tot i que va ser consagrada el 905. Amaga en el seu interior un petit claustre mesurat d'harmonioses proporcions i capitells bellíssims. També destaca la col·lecció de pintures murals del segle XIV, de valor incalculable.

Informació: Conjunt arquitectònic de Santa Maria de Lluçà 938 530 130.

Ara deixarem Lluçà i anirem per la BV-4341 fins a Santa Eulàlia de Puig-oriol, i després enllaçarem amb la BV-4654 cap a Sant Agustí de Lluçanès; creuarem el municipi i ens dirigirem cap a Alpens, la següent visita de l'itinerari.



Cripta d'Oristà




Oristà



Santa Maria de Lluçà




Retable de Lluçà



Església rodona





ITINERARI DEL LLUÇANÈS

Alpens és un municipi revestit de ferro forjat per les nombroses peces que omplen els carrers: picaportes, baranes, fanals, reixes... És per això que esdevé un autèntic museu a l'aire lliure.

S'ha d'esmentar El Manelic, una escultura ubicada damunt d'una font a la plaça del Pou comú realitzada amb ferro forjat pel popular ferrer d'Alpens Joan Prat, que és qui ha revestit la majoria de balcons i finestres de la població.

Aprofitarem la visita a Alpens per desplaçar-nos cap als afores del municipi continuant per la BP-4654, concretament a un indret amb un caire més misteriós, la coneguda com la roca de Pena, on trobarem un trencall que ens ho indica, i prendrem una pista forestal ben arreglada fins a l'indret. La roca Pena és una paret de roca on l'erosió ha fet un treball d'escultura força curiós que ha servit per alimentar llegendes i supersticions. Diuen que qui passa una nit a la roca de Pena podrà sentir els gemecs de les ànimes, a una banda de la paret les que riuen i a l'altra les que ploren. Com a curiositat cal esmentar que la colla de diables del poble en porta el nom.

Informació: Ajuntament d'Alpens 938 578 075 - www.alpens.org.

Per acabar, coneixerem una mica més tot el món de llegendes del Lluçanès. És per això que ens desplaçarem direcció Sant Bartomeu del Grau, per conèixer un lloc realment emblemàtic i evocador, el **Gorg Negre de Sobremunt**.

Per això, tornarem a agafar la BV-4654 cap a Sant Agustí de Lluçanès i posteriorment la BV-4601 que ens portarà direcció Perafita, i posteriorment cap a Sant Bartomeu del Grau, on passarem de llarg el poble per la mateixa carretera fins que poc després hi ha una pista forestal, que indica i condueix cap al Gorg Negre. Cap al final es converteix en una pista encimentada.

Per aquests paisatges transcorre la riera del Sorreigs que amaga aquest racó tan especial i misteriós, el **gorg Negre**. És un gorg tancat i profund, pràcticament inaccessible, que podria ser perfectament l'escenari d'un encontre de forces sobrenaturals ideat per algun esperit romàntic.

La llegenda explica que al pla de les Bruixes, al costat del mateix gorg, s'hi reunien les dones fetilleres per provocar tempestes al bisbat de Vic.

Informació: Ajuntament de Sobremunt 938 527 071.



Ferro forjat d'Alpens



Manelic




Roca Pena



Gorg Negre





Rutes amb cotxe per la comarca d'Osona

ITINERARI DEL LLUÇANÈS

20 km

23 km

21 km

Oristà

Lluçà

Alpens

Sant Bartomeu del Grau



OSONA TURISME